

## **PŘÍLOHOVÁ ČÁST**

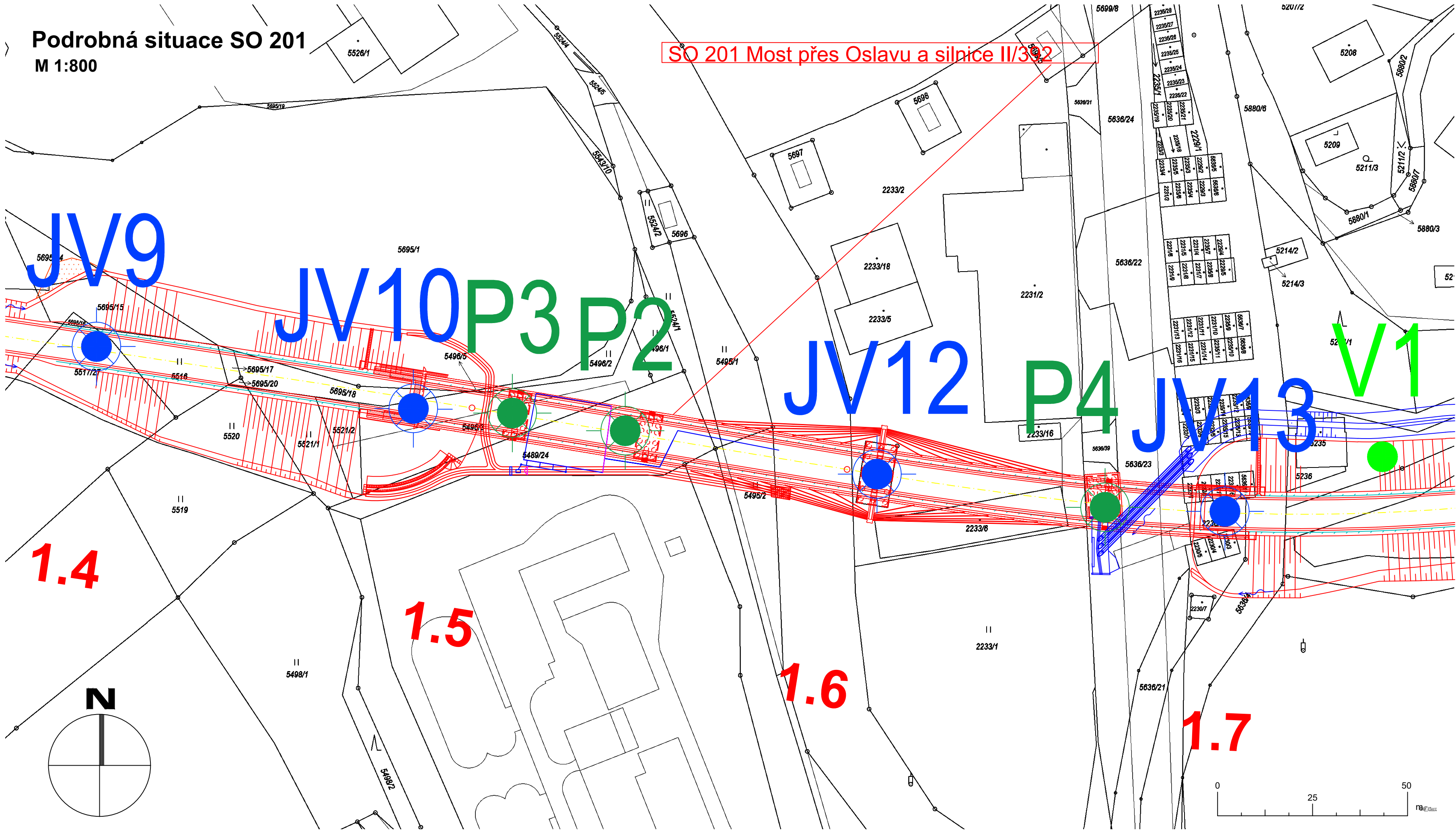
**II/360 Velké Meziříčí – JV obchvat**

### **Příloha 1      MAPOVÉ PODKLADY**

#### **Příloha 1.3      Podrobná situace mostních objektů**

**M 1:800**

**M 1:500**



LEGENDA:

LEGENDA REALIZOVANÝCH PRŮZKUMNÝCH SOND:

JV1



průzkumné sondy provedené v rámci podrobného průzkumu

P1



sondy těžké dynamické penetrace provedené v rámci podrobného průzkumu

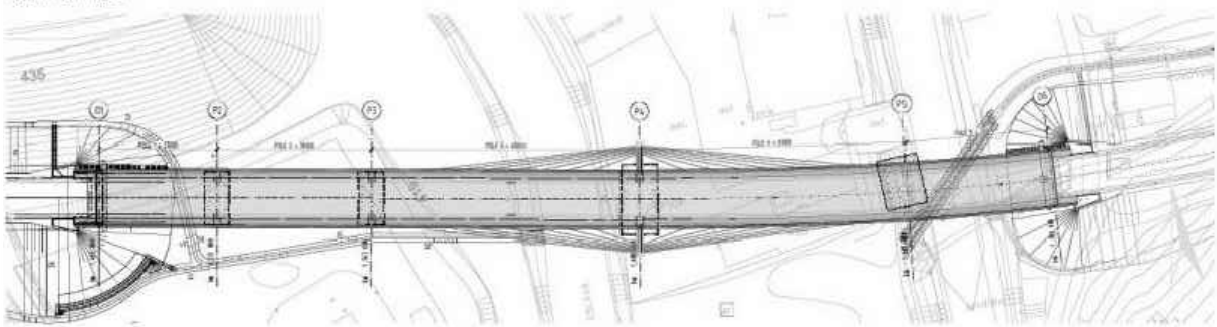
LEGENDA ARCHIVNÍCH SOND:

V1

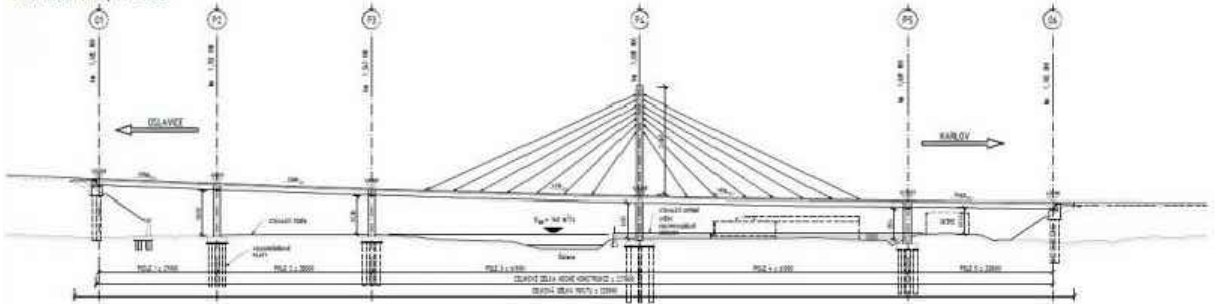


archivní sondy (rok 2017, GEOSTAR, spol. s r.o.)

MOST 201 – PŘEHLEDNÝ VÝKRES  
PŮDORYS, M 1:350



PODÉLNÝ ŘEZ, M 1:350



GEOSTAR, spol. s r.o.  
Tuřanka 240/111  
627 00 Brno

II/360 Velké Meziříčí - JV obchvat

Odběratel : SHP s.r.o.

Typ úkolu : podrobný GTP

Číslo úkolu :  
G 03421

Zpracoval :  
Ing. Eliška Polášková

Kresleno v :  
AutoCAD

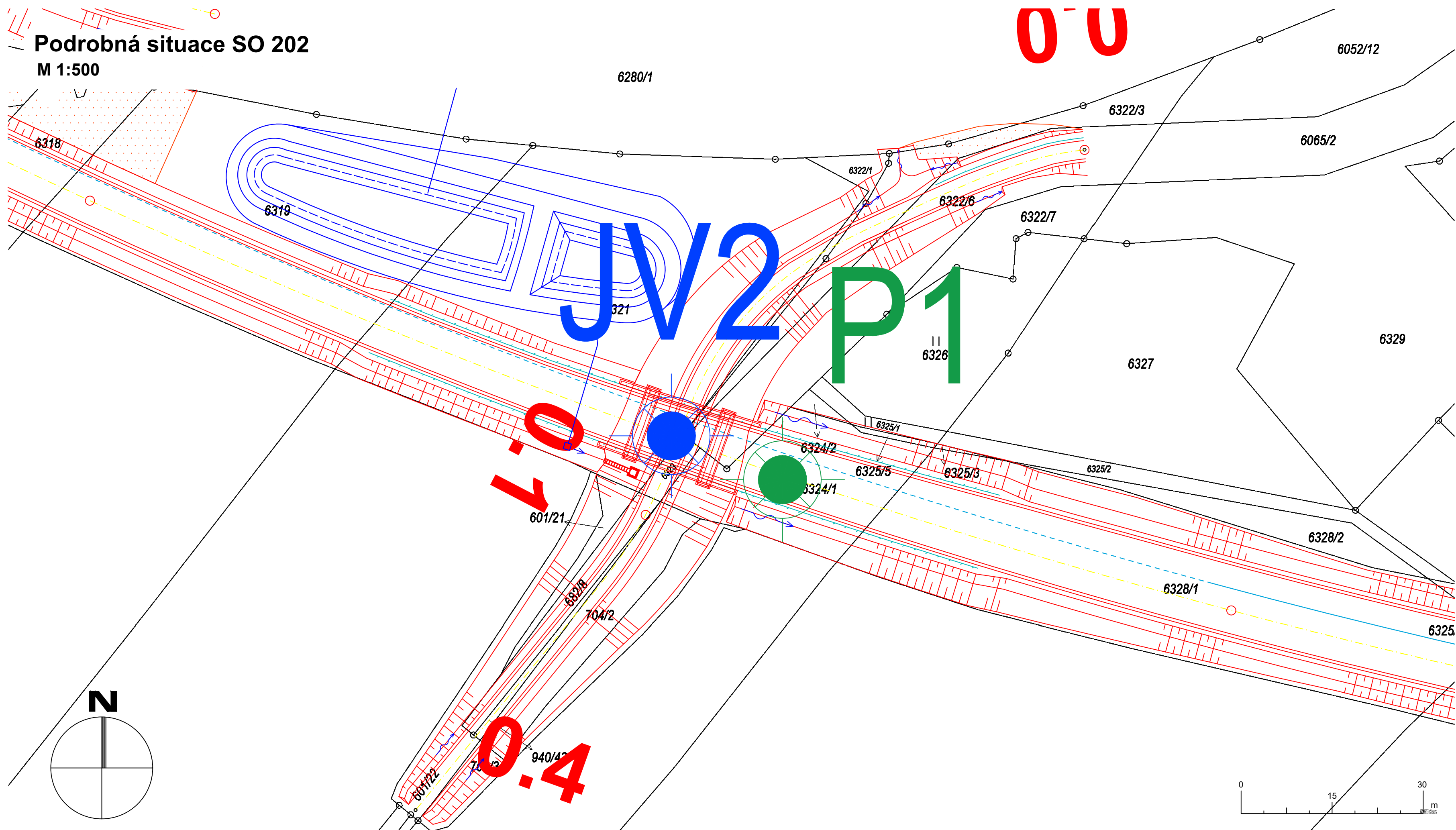
Schválil :  
Ing. Jaroslav Hauser, Csc.

Datum :  
9.7. 2021

PODROBNÁ SITUACE SO 201

Měřítka :  
1:800  
Číslo přílohy :  
1.3

**M 1:500**



sondy těžké dynamické penetrace provedené v rámci podrobného průzkumu



**GEOSTAR, spol. s r.o.**  
**Tuřanka 240/111**  
**627 00 Brno**

## II/360 Velké Meziříčí - JV obchvat

Odběratel : SHP s.r.o.

r.o.	Typ úkolu : podrobný GTP
------	--------------------------

Číslo úkolu :  
G 03421

Zpracoval :  
Ing. Eliška Polášková

Kresleno v :	AutoCAD
--------------	---------

Schválil :  
Ing. Jaroslav Hauser, Csc.

Datum :	9 7 2021
---------	----------

## PODROBNÁ SITUACE SO 202

Měřítko

1:500

Číslo přílohy :

1.3